



Carte Patrick Mérienne

|   |   |  |
|---|---|--|
| 1 De l'océan à la dune du Pilat ..... 6       | 8 Les cabanes tchanquées et l'île aux Oiseaux..... 32 | 14 Andernos, la concurrente d'Arcachon 50    |
| 2 La Grande Dune et le banc d'Arguin... 10    | 9 Les sept ports de Gujan-Mestras ..... 34            | 15 Arès, le charme du fond du Bassin..... 54 |
| 3 Le Pyla et le Mouleau..... 14               | 10 Le grand delta de l'Eyre ..... 40                  | 16 Lège et la côte noroît..... 56            |
| 4 Arcachon et son front de mer..... 18        | 11 Biganos, les marais et les ports..... 42           | 17 De Claouey à Petit-Piquey ..... 62        |
| 5 La Ville d'Hiver et la Ville d'Automne . 22 | 12 Audenge et le domaine de Certes..... 44            | 18 Pointe aux Chevaux, l'Herbe, la Vigne 64  |
| 6 Vers le port et l'Aiguillon..... 26         | 13 Lanton et ses quartiers..... 48                    | 19 Le Cap-Ferret ..... 70                    |
| 7 La Teste-de-Buch et Cazaux..... 30          |   | 20 Des 44 Hectares à la Pointe..... 76       |

Olivier de Marliave

Photographies de Franck Perrogon

RENDEZ-VOUS SUR LE

# BASSIN D'ARCACHON



Un peu d'histoire

Incontournables

Insolite

Infos pratiques



ÉDITIONS SUD OUEST

## Introduction

Contrairement aux apparences, il n'est pas évident de visiter le Bassin d'Arcachon, si l'on veut **sortir des sentiers battus** et des routes trop encombrées durant l'été, notamment sur la presqu'île du Cap-Ferret. De plus, pratiquement aucune route ne suit le littoral du fait de la configuration géographique du Bassin, entouré de marais et de dunes ou bordé d'exploitations ostréicoles.

Il vaut donc mieux envisager des formes de tourisme dites douces et privilégiées dans ce guide: **à bicyclette, à pied ou en bateau**. Ce n'est pas l'île de Ré et son lacs de chemins sur digue, mais on n'en est pas loin, avec 220 km de pistes cyclables et quelque 7 500 vélos de location.

Le Bassin recèle des merveilles si l'on se donne la peine de les explorer et de respecter quelques règles de bon sens: vivre au rythme des marées, décaler ses horaires par rapport aux autres touristes, et se procurer la carte ET1337 au 1/25 000<sup>e</sup> de l'IGN sur laquelle figurent les circuits de randonnées cyclable et pédestre.

Nous partons, dans ce guide, des grandes plages de l'océan, au sud du Bassin, pour rallier la pointe du Cap-Ferret, en visitant au passage tout le pourtour de la baie.

Bonne visite et bonnes vacances!

**CI-CONTRE**  
**Balade à vélo sur la**  
**presqu'île du Cap-Ferret.**



### Adresses utiles

#### Location de vélos (liste non exhaustive et susceptible de modifications)

- ⇒ Delort Sport, 125 bd de la République, Andernos-les-Bains, 0556821145
- ⇒ Westside (vélos et scooters), 61 bd de la République, Andernos-les-Bains, 0556263286
- ⇒ Dingo vélos, 1 rue Grenier, Arcachon, 0556834409
- ⇒ Locabeach Arcachon Centre, 326 bd de la Plage, Arcachon, 0556833964
- ⇒ Locabeach Arcachon Gare, 34 av. du Général-de-Gaulle, Arcachon, 0556837911
- ⇒ Locabeach le Moulleau, Arcachon, 0556836929
- ⇒ Nice Bike, 64, av. de la Libération, Arès, 0668516500
- ⇒ Cool Bike, 6 av. du Général-de-Gaulle, Claouey, 0658777818
- ⇒ WestSide, Rés. La Forestière, Cap-Ferret, 0556037748
- ⇒ Auto-Loc, 44 av. de l'Océan, Cap-Ferret, 0556037234
- ⇒ Cycles Océan, 56 bd de la Plage, Cap-Ferret, 0556037535

#### Location de canoës-kayaks, bateaux...

- ⇒ Voir encadré pages 21
- ⇒ Toutes les adresses pour les baptêmes de l'air (parapente, parachute, etc.) : [www.bassin-arcachon.com/en-air](http://www.bassin-arcachon.com/en-air)


#### Campings cars

Il n'est pas facile de garer son véhicule autour du Bassin. Le stationnement dans les sites classés, sur le littoral, dans la forêt ou sur les ports ostréicoles est payant ou réglementé. Les communes ont mis en place des emplacements spécialement aménagés.

- ⇒ Renseignements à l'office du tourisme d'Arès : 0556601807

#### Pour les accros du jeu

Trois casinos offrent machines à sous, tables de blackjack et autres jeux de roulettes: Arcachon, Gujan-Mestras et Andernos-les-Bains.



### Le tour du Bassin à vélo ou à pied

Tous les offices de tourisme offrent la « carte des déplacements », avec les modes de transport, à pied, à vélo et en bateau. [www.bassin-arcachon.com/velo](http://www.bassin-arcachon.com/velo)

## Le Pyla et le Moulleau

Si vous disposez d'un vélo, vous allez pouvoir découvrir la portion sud du Bassin avec la piste cyclable qui va de Pyla-Plage à la limite des communes d'Arcachon et de La Teste, en visitant certains des plus jolis coins du littoral.

Les quartiers de **Pyla-sur-Mer** ont vu le jour dans les années 1920 à l'initiative de deux hommes, Daniel Meller et Louis Gaume, qui acquièrent d'immenses terrains sur lesquels ils bâtissent de grandes maisons sous les pins. Ces stations très huppées se sont énormément étendues vers la forêt. Sur le boulevard de l'Océan, le vieil hôtel *Haïtzia*, tout juste rénové, a été à l'origine du développement de Pyla-sur-Mer en 1930. Les parents fortunés y séjournaient tandis que

les enfants et les nurses habitaient à l'hôtel *Tikki Etchea* et les domestiques à l'*Euskalduna* (transformé en restaurant). Ces noms basques, étrangers en terre gasconne, étaient censés donner un goût d'exotisme et de multiples villas ont suivi cette mode.

En 2015-2016, Philippe Stark, familier du Cap-Ferret, a rénové *Haïtzia* après l'hôtel-restaurant **La Co(o)riche**, blotti contre la dune du Pilat. On y jouit d'une vue somptueuse sur les passes, de quoi s'offrir un verre (ou plus si affinités) sur sa terrasse.

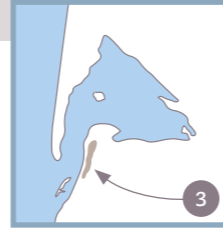
Peu de villas historiques ici, mais beaucoup de maisons de familles bordelaises qui se transmettent plus ou moins d'une génération à l'autre. Remarquez toutefois *Éden* (44, bd de l'Océan). Cette énorme bâtisse accueillit en juillet 1939 Manuel Azaña y Diaz, le dernier président de la République espagnole qui avait dû fuir le franquisme.

Des architectes et des promoteurs renommés ont mis leur talent en œuvre dans la construction de belles villas du Pyla, comme Roger-Henri Expert (1882-1955) ou Louis Gaume. Si le style basco-landais prédomine sous les pins, l'**Art déco** offre quelques exemples remarquables comme les villas *Thétys* et *Kypris*, visibles depuis la plage, de part et d'autre de la jetée du **Moulleau**.

*Thétys*, inscrite aux monuments historiques en 2001, avec sa large façade ornée de colonnes et de mosaïques, a été l'une des premières villas construites en béton, en 1927. Remarquez le bunker camouflé en villa, à gauche dans l'impasse (allée des Vendangeurs, à partir de l'avenue de la Plage) qui mène au front de mer d'où vous pourrez voir la façade de *Thétys*. Ce fortin porte toujours un toit de tuiles, depuis 1942.

Au Moulleau, l'église Notre-Dame-des-Passes.

La villa *Thétys*.  
Le club de voile se situe entre le Moulleau et le Pyla.



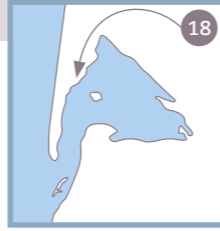
## De la pointe aux Chevaux à l'Herbe et la Vigne

L'avenue de la Pointe-aux-Chevaux (à gauche de la gendarmerie, à la sortie de Petit-Piquey) aboutit à un rond-point dominant le Bassin avec une **vue magnifique** sur le littoral et l'île aux Oiseaux qui paraît toute proche. C'est justement cette proximité qui a valu son nom à ce promontoire: les bêtes attachées à des pinasses nageaient jusqu'à l'île où ils broutaient avec délice l'herbe des prés salés. Montez sur la dune, sur votre gauche, pour dominer les cabanes ostréicoles en contrebas et pour admirer un des plus beaux panoramas du Bassin.

Depuis la pointe aux Chevaux, on peut voir, à gauche, Petit-Piquey; à droite, Grand-Piquey et son embarcadère. Des plages très agréables à marée haute bordent ces deux villages.

C'est à **Grand-Piquey** que plane le souvenir de l'écrivain **Jean Cocteau**, adorateur du soleil et de la mer. « On rame, on dort, on se roule dans le sable, on

se promène tout nu dans des paysages du Texas », écrivait-il à sa mère en août 1917. Cocteau filait le grand amour avec Jean Marais, à l'hôtel Chanteclerc.



### Des chevaux sur l'île aux Oiseaux

Avant la Révolution, les habitants avaient un droit de pacage sur l'île aux Oiseaux, que les derniers captaux de Buch ont tenté de faire payer, mais un arrêt du roi les en empêcha. À la fin du XVIII<sup>e</sup> siècle, un seul habitant vivait sur l'île aux Oiseaux et on lui confiait la garde des animaux en liberté. Les chevaux, dont l'origine reste peu claire, vivaient à l'état sauvage le long du littoral, en paissant les herbes qui poussent dans les lettes. On les capturait pour les dresser ou les destiner à la boucherie.



La plage de Petit-Piquey vue depuis la pointe aux Chevaux.

CI-CONTRE Le Bassin, depuis le village de l'Herbe. On aperçoit la dune du Pilat.



# Table des matières

|   |    |
|---|----|
| Introduction.....                                   | 4  |
| De l'océan à la dune du Pilat.....                  | 6  |
| La Grande Dune et le banc d'Arguin.....             | 10 |
| Le Pyla et le Moulleau.....                         | 14 |
| Arcachon et son front de mer.....                   | 18 |
| La Ville d'Hiver et la Ville d'Automne.....         | 22 |
| Vers le port et l'Aiguillon.....                    | 26 |
| La Teste-de-Buch et Cazaux.....                     | 30 |
| Les cabanes tchanquées et l'île aux Oiseaux.....    | 32 |
| Les sept ports de Gujan-Mestras.....                | 34 |
| Le grand delta de l'Eyre.....                       | 40 |
| Biganos, les marais et les ports.....               | 42 |
| Audenge et le domaine de Certes.....                | 44 |
| Lanton et ses quartiers.....                        | 48 |
| Andernos, la concurrente d'Arcachon.....            | 50 |
| Arès, le charme du fond du Bassin.....              | 54 |
| Lège et la côte noroît.....                         | 56 |
| De Claouey à Petit-Piquey.....                      | 62 |
| De la pointe aux Chevaux à l'Herbe et la Vigne..... | 64 |
| Le Cap-Ferret.....                                  | 70 |
| Des Quarante-Quatre Hectares à la Pointe.....       | 76 |



## Pour aller plus loin

Des innombrables livres parus sur le Bassin d'Arcachon, retenons ces titres qui devraient suffire à ceux qui souhaitent approfondir leurs connaissances :

*Tout le Bassin d'Arcachon à vélo*, Bruno Valke, Rando Éditions, 2011.

*Dictionnaire du Bassin d'Arcachon*, Olivier de Marliave. Sites, nature, histoire et patrimoine des dix communes. Éditions Sud Ouest, 2008, rééd. 2017.

*Se souvenir du Bassin*, Michel Boyé et Alain Espinasseau. Geste Éditions, 2013. Une belle évocation du passé.

*La vie d'autrefois sur le Bassin d'Arcachon*, Agnès Claverie. Éditions Sud Ouest, 2011. Histoires d'antan du Bassin.

*Bassin d'Arcachon, Petits secrets et grandes histoires*, Olivier de Marliave. Éditions Sud Ouest, 2018.



**DE HAUT EN BAS Voile...**

Les piquets indiquant l'emplacement des parcs à huîtres, si caractéristiques des paysages du Bassin.

Un délice du Bassin, excellent pour la santé : les huîtres.