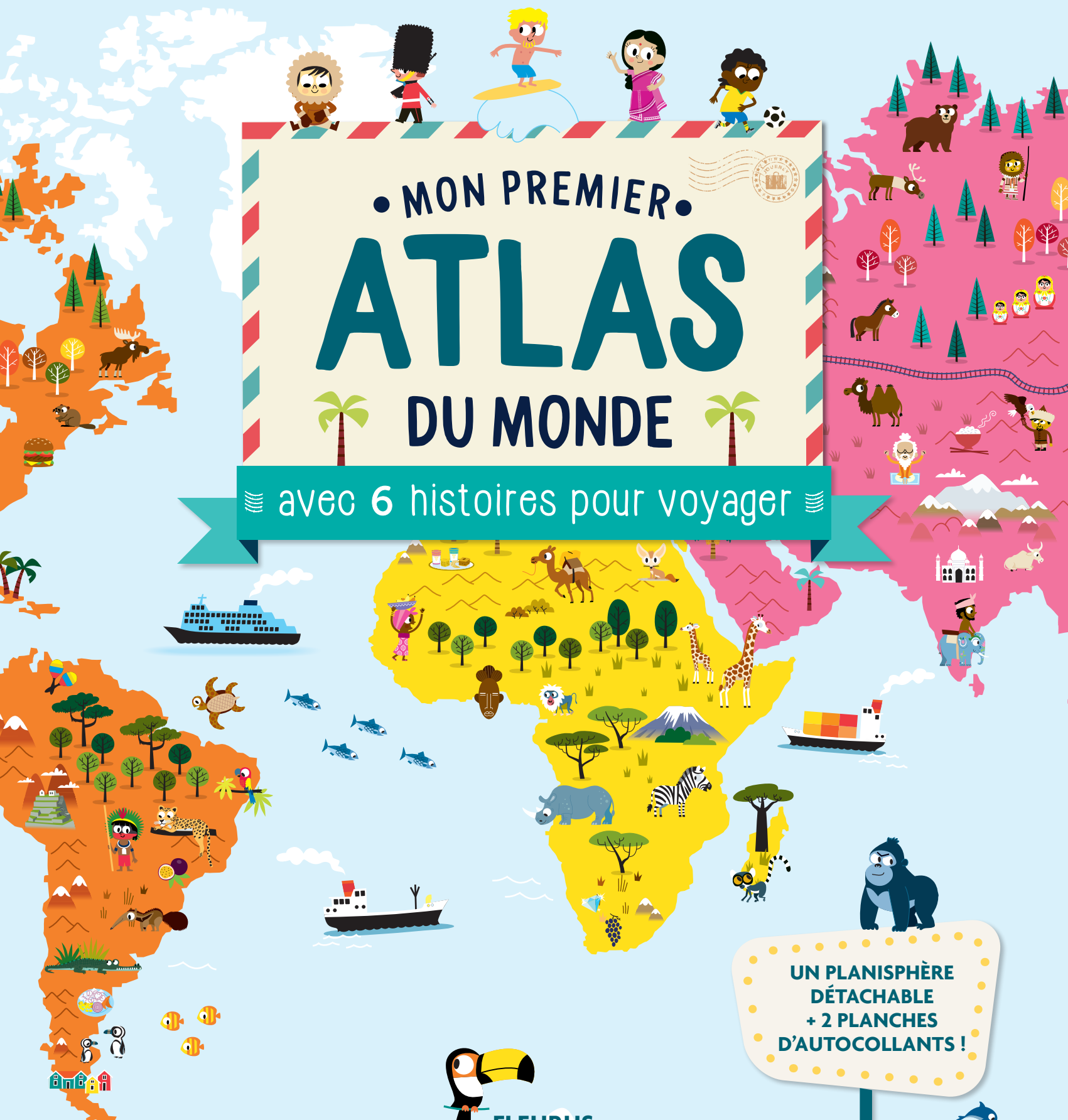




• MON PREMIER •
ATLAS
DU MONDE

avec 6 histoires pour voyager




UN PLANISPHÈRE
DÉTACHABLE
+ 2 PLANCHES
D'AUTOCOLLANTS !





AUTEUR :
MICHEL CHARLIER

ILLUSTRATEUR :
PATRICK MORIZE



FLEURUS



Comment utiliser ton atlas ?4
Planisphère6

EUROPE

Mon histoire : Théo8
Ma carte d'Europe10
Infos et anecdotes12




AMÉRIQUE DU NORD ET CENTRALE


Mon histoire : Ethan16
Ma carte d'Amérique du Nord et centrale18
Infos et anecdotes20



AMÉRIQUE DU SUD

Mon histoire : Andrea22
Ma carte d'Amérique du Sud24
Infos et anecdotes26





AFRIQUE

Mon histoire : Fatou.....	28
Ma carte d'Afrique.....	30
Infos et anecdotes.....	32



ASIE



Mon histoire : Kim.....	34
Ma carte d'Asie.....	36
Infos et anecdotes.....	38

OCÉANIE

Mon histoire : Jenny.....	42
Ma carte d'Océanie.....	44
Infos et anecdotes.....	46



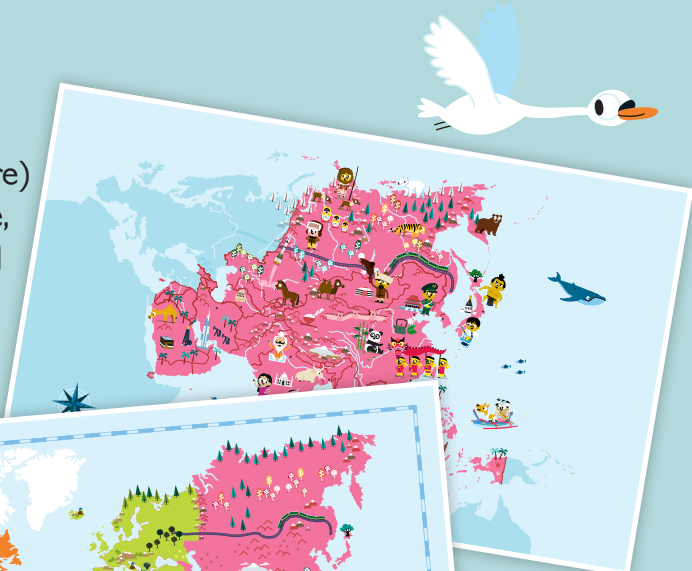


COMMENT UTILISER TON ATLAS ?



Un **ATLAS** est un livre qui contient les cartes de tous les continents et de tous les pays du monde.

Dans cet atlas, tu découvriras sept grandes cartes : une carte du **monde** (appelée aussi planisphère) et six cartes de **continents** (l'Europe, l'Afrique, l'Asie, l'Amérique du Nord et centrale, l'Amérique du Sud et l'Océanie).



POURQUOI L'APPELLE-T-ON « ATLAS » ?

Dans les anciennes légendes grecques, Atlas était un homme gigantesque et très fort. Il a aidé les Géants à se battre contre les dieux, mais ce sont les dieux qui ont gagné. Atlas a donc été condamné par Zeus, le chef des dieux, à tenir le ciel sur ses épaules. Plus tard, au **XIV^e** siècle, on a commencé à dessiner Atlas sur la couverture de livres de cartes. Et on a appelé tout naturellement ces livres de cartes des atlas.

L'atlas est donc un livre qui contient des cartes de géographie.

Un **planisphère**, c'est une carte qui représente tous les pays du monde en une seule image. Comme la Terre est une sphère (une boule toute ronde), dessiner les pays à plat n'est pas facile, et pas toujours exact. Mais au moins, on voit tous les pays du monde en un seul coup d'œil.

Le **sommaire** se trouve en pages 2 et 3. C'est une liste de toutes les cartes et histoires de cet atlas et le numéro de la page où elles se trouvent.



COMMENT LIRE UNE CARTE ?




Pas comme une histoire, bien sûr.

Mais en regardant attentivement les cartes de cet atlas, tu découvriras :

QU'EST-CE QU'UNE CARTE ?

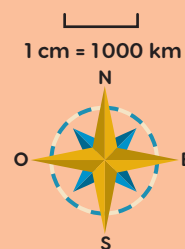
C'est un dessin, en très petit, d'une ville, d'une région, d'un pays, d'un continent ou d'une partie de la Terre. La carte simplifie la réalité car on ne peut évidemment pas tout montrer dans le détail.



De cette façon, tu verras en un coup d'œil les choses essentielles concernant chaque pays et chaque continent.

À côté de la carte, il y a une **échelle**. Elle montre le rapport existant entre une distance sur la carte et la même distance dans la réalité. Pour les cartes de cet atlas, 1 cm représente 500 km ou 1000 km, cela dépend des cartes.

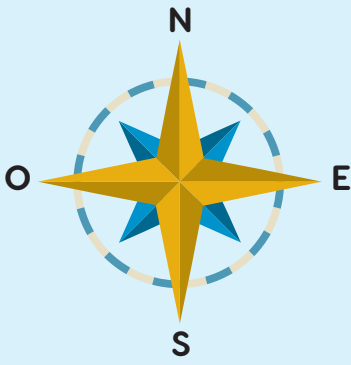
Il y a aussi une **boussole** pour indiquer où se trouvent le Nord, le Sud, l'Est et l'Ouest.





AMÉRIQUE DU NORD ET CENTRALE

AMÉRIQUE DU SUD



AFRIQUE

EUROPE



ASIE

Océanie



MON HISTOIRE



« Papy, papy ! J'ai pensé à toi aujourd'hui à l'école !

- Ah bon ! Et pourquoi ça mon Théo ?

- On a parlé de l'alimentation saine et du « bien manger ».

- Je comprends ! C'est important d'avoir de bonnes recettes, de choisir de bons aliments et de les préparer avec soin pour les manger avec plaisir.

- Dis, papy, tu me racontes une histoire de quand tu étais un grand chef cuisinier ?

- D'accord... Je vais te raconter la fois où nous avons préparé un dîner très spécial car le restaurant accueillait des gens venus de tous les pays d'Europe. Nous devons cuisiner un repas qui plairait à tous. Mais on ne nous avait pas donné plus de détails ! Alors, nous avons décidé de proposer au moins un plat typique de chaque pays.

- Ça a dû être compliqué !


- Pas tellement, car nous avons plein d'idées. Nous avons d'abord préparé du gaspacho – une soupe de légumes froide – et des tapas espagnols, sans oublier une belle salade grecque, avec des olives, des poivrons verts, du concombre et de la feta – c'est un fromage délicieux !





Pour le buffet, nous avons cuisiné deux variantes du pot-au-feu, le waterzooi belge et le goulasch hongrois.

Puis de la morue salée à la portugaise, des pâtes italiennes au calamar farci, une tourte écossaise à la viande, de la soupe ukrainienne à la betterave (le bortsch)... et encore bien d'autres plats.



- Et il n'y avait pas de légumes ? Moi, maman m'oblige à en manger !

- Si, bien sûr ! Avec des tomates, des courgettes et des aubergines, nous avons préparé une bonne ratatouille, une spécialité du Sud de la France ! Et pour le dessert, il y avait des fromages français, hollandais, suisses, danois, et aussi des scones anglais et des brioches au safran suédoises. Sans oublier une salade de fruits avec les fruits les plus cultivés en Europe : des pommes, des poires, des pêches et des fraises.

- Il n'y avait pas de raisin ?

- Si... mais uniquement sous forme de vin !

- Et les gâteaux ? Qu'est-ce que tu avais cuisiné comme gâteaux ?

- Pour les plus gourmands, nous avons préparé un strudel, c'est un gâteau allemand aux pommes et à la cannelle. Et il y avait aussi des pastéis de nata, ce sont des petites pâtisseries portugaises, un peu comme des flans !

- Et tout s'est bien passé ?

- Oui. Les invités ont tellement apprécié qu'ils ont décidé de revenir manger régulièrement chez nous...

Et nous avons rebaptisé notre restaurant *l'Européen* ! »





Islande



Norvège



Irlande



Royaume-Uni



Pays-Bas



Danemark



France



Belgique



Allemagne

Luxembourg

France



Suisse

Autriche



Portugal

Espagne



Slovenie

Croatie

Croatie

Italie

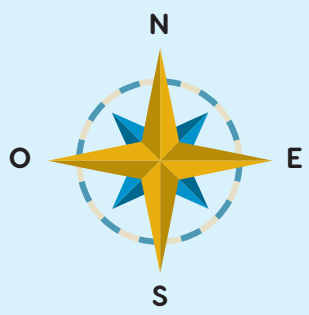
Bosnie-H



Malte



1 cm = 500 km







PATRICK MORIZE






Mon premier atlas avec six histoires d'enfants pour voyager à travers le monde. Sept grandes cartes illustrées pour apprendre à se repérer, accompagnées d'infos rigolotes pour découvrir les cultures du monde entier.




Fais un tour d'Europe avec Théo.




Va en Amérique du Nord et en Amérique centrale avec Ethan.




Voyage en Amérique du Sud avec Andrea.



Découvre l'Afrique avec Fatou.



Suis Kim à travers l'Asie.



Accompagne Jenny en Océanie.

Un planisphère détachable à décorer grâce à deux planches d'autocollants !



14,95 € TTC France
www.fleuruseditions.com



MDS : 652496

