

TABLE DES MATIÈRES



Nous avons divisé cette région en plusieurs titres, la grande majorité d'entre vous ne parcourant pas toute la région au cours d'un même séjour. De même, l'étendue géographique de certaines régions et leur richesse culturelle nécessiteraient, si elles étaient rassemblées en un seul volume, pas moins de 1 000, voire 1 500 pages ! Ce guide serait alors intransportable, indigeste et coûterait... 3 fois plus cher. Notre volonté est de conserver un format pratique et un prix économique, tout en vous proposant le maximum d'informations. Ne reste plus qu'à vous souhaiter bonne route !

PRÉAMBULE

• La rédaction du <i>Routard</i>	10	• Itinéraires conseillés	28
• Introduction	13	• Interview #experieroutard	33
• Nos coups de cœur	14		

COMMENT Y ALLER ? 34

- Par la route 34
- En bus 34
- En train 34
- En avion 38

BON À SAVOIR AVANT LE DÉPART 40

- ABC de la Bretagne 40
- Infos pratiques 40
- Budget 43
- Climat breton :
orages et des espoirs ! 44
- Livres de route 45
- Personnes handicapées 46
- Sites internet 47
- Sports et loisirs 47
- Visites en Bretagne Sud 51

LE FINISTÈRE SUD 52

- ABC du Finistère 52

LE PAYS DE QUIMPER 52

- Quimper 52

LE PAYS BIGOUDEN 67

- Combrit-Sainte-Marine 68
- Île-Tudy 70
- Pont-l'Abbé 71
- Locudy 74
- Lesconil 75
- Le Guilvinec 77
- Penmarc'h 79
- La pointe de la Torche, Plomeur
et Notre-Dame-de-Tronoën 82
- Plonéour-Lanvern 84
- Pouldreuzic 86
- Plozévet 88
- Landudec 90

LE CAP SIZUN 90

- Audierne 91
- La pointe du Raz et Plogoff 94
- L'île de Sein 96
- La pointe du Van 98
- Clédén-Cap-Sizun et la pointe
de Brézellec 98
- La réserve du cap-Sizun 99
- Pont-Croix 100
- Confort-Meilars 101

LE PAYS DE DOUARNENEZ 102

- Douarnenez 102

LE PORZAY ET LA PRESQU'ÎLE DE CROZON 110

- Locronan 111
- Plomodiern 117
- Le Menez-Hom 118
- Argol 118
- Crozon 120
- Morgat 121
- Le cap de la Chèvre 123
- La pointe de Dinan 124
- Camaret-sur-Mer 125
- La pointe de Pen-Hir 129
- La pointe des Espagnols
et Roscanvel 129
- Le Fret 130
- Landévennec 130
- Rosnoën et Le Faou 132
- Châteaulin et Port-Launay 133

DES MONTAGNES NOIRES AUX PORTES DE LA CORNOUAILLE 135

- Pleyben 135
- Châteauneuf-du-Faou 137
- Clédén-Poher 139
- Carhaix-Plouguer 139
- Spézet 142
- Scaër 143
- Bannalec 144

LE PAYS FOUESNANTAIS 145

• Bénodet.....	145	• La Forêt-Fouesnant.....	151
• Fouesnant.....	149	• L'archipel des Glénan.....	154

LA CÔTE, DE CONCARNEAU AU POULDU 155

• Concarneau.....	155	• Moëlan-sur-Mer.....	178
• Trégunc.....	163	• Quimperlé.....	180
• Névez.....	164	• Clohars-Carnoët, Doëlan et Le Pouldu.....	185
• Pont-Aven.....	168		
• Riec-sur-Bélon.....	176		

LE MORBIHAN 189

• ABC du Morbihan.....	189
------------------------	-----

LORIENT ET LA RADE DU BLAVET ET DU SCORFF 189

• Lorient.....	192	• Hennebont.....	207
• Larmor-Plage.....	203	• Port-Louis.....	209
• De Larmor-Plage à Guidel-Plages..	204	• L'île de Groix.....	213
• Pont-Scorff.....	205		

LE PAYS DU ROI MORVAN 221

• Le Faouët.....	222	• Guémené-sur-Scorff.....	226
• Gourin.....	224		

LA RIA D'ÉTEL ET ALENTOUR 229

• Gâvres.....	229	• Locoal-Mendon.....	234
• Étel.....	229	• Plouhinec.....	235
• Erdeven.....	232		

LA BAIE DE QUIBERON ET LES ÎLES 236

• La presqu'île de Quiberon.....	236	• Carnac.....	275
• Belle-Île-en-Mer.....	247	• La Trinité-sur-Mer.....	286
• L'île de Houat.....	269	• Locmariaquer.....	292
• L'île de Hoëdic.....	271	• Auray.....	295
• Plouharnel.....	273	• Sainte-Anne-d'Auray.....	301

VANNES ET LE GOLFE DU MORBIHAN 304

• Vannes.....	304
---------------	-----

Le golfe du Morbihan 321

• Les îles du golfe du Morbihan.....	325	• La presqu'île de Séné.....	342
• La côte, du Bono à Arradon.....	334		

LA PRESQU'ÎLE DE RHUYS 344

• Saint-Armel.....	345	• Saint-Gildas-de-Rhuys.....	357
• Sarzeau.....	349	• Arzon.....	360

LE SUD DU MORBIHAN ET L'ARRIÈRE-PAYS 366

• La Roche-Bernard.....	366	• Questembert.....	377
• Pénestin.....	371	• Le Gorvello.....	378
• Muzillac.....	373	• Rochefort-en-Terre.....	380
• Damgan.....	376		

BROCÉLIANDE 384

• La Gacilly.....	384	• Malestroit.....	388
-------------------	-----	-------------------	-----

• Guer	392	• Ploërmel	398
• Tréhoréteuc	395	• Josselin	400

PONTIVY ET LA VALLÉE DU BLAVET 406

• Pontivy	406
-----------------	-----

LA LOIRE-ATLANTIQUE 412

• ABC de la Loire-Atlantique	412	• Nantes	413
------------------------------------	-----	----------------	-----

LE PAYS DU VIGNOBLE NANTAIS 451

• Vertou	453	• Vallet	462
• Le Pallet	456	• Le Loroux-Bottereau	464
• Clisson	457		

LE PAYS DE RETZ 465

• Saint-Philbert-de-Grand-Lieu et le lac de Grand-Lieu	465	• Villeneuve-en-Retz (Bourgneuf-en-Retz)	470
• Machecoul-Saint-Même	468	• Les Moutiers-en-Retz	471

LA CÔTE DE JADE 473

• La Bernerie-en-Retz	473	• La Plaine-sur-Mer	482
• Pornic	474	• Saint-Michel-Chef-Chef	483
• Préfailles	480		

L'ESTUAIRE DE LA LOIRE 484

• Saint-Brevin-les-Pins	485	de la basse Loire	489
• Paimbœuf	487	• Saint-Nazaire	491
• Le canal maritime			

LA CÔTE D'AMOUR 506

• Pornichet	506	• Les marais salants	530
• La Baule	510	• La Turballe	532
• Le Pouliguen	516	• Piriac-sur-Mer	534
• Batz-sur-Mer	519	• Mesquer-Quimiac	536
• Le Croisic	521	• Le parc naturel régional de Brière	537
• Guérande	526		

LA VALLÉE DE LA LOIRE 545

• La levée de la Divatte (rive sud)	546	• Oudon	548
• De Sainte-Luce-sur-Loire à Oudon (rive nord)	547	• Ancenis-Saint-Géréon	550

LA VALLÉE DE L'ERDRE 555

• De Nantes à Sucé-sur-Erdre	556	• Nort-sur-Erdre	558
• Sucé-sur-Erdre	557		

LE CANAL DE NANTES À BREST 559

• Blain	560	• De Guernroüet à Fégréac	562
• La forêt du Gâvre	561	• La vallée du Don	564

LE PAYS DE CHÂTEAUBRIANT-DERVAL 565

• Châteaubriant	565
-----------------------	-----

HOMMES, CULTURE, ENVIRONNEMENT571

• Boissons	571	• Histoire	589
• Coiffes et costumes	572	• Langues bretonnes	600
• Contes et légendes de Bretagne ..	573	• La mer et le Bretons	603
• Cuisine	574	• Musique et danse bretonnes.....	604
• Druides	580	• Personnages	608
• Économie	581	• Religion.....	612
• Emblèmes et symboles bretons ...	584	• Sites inscrits au Patrimoine	
• Environnement.....	585	mondial de l'Unesco	614
• Géographie	588		

Index général	634
---------------------	-----

Liste des cartes et plans	643
---------------------------------	-----

UNE PANDÉMIE INOÛÏE !






Depuis toujours, **Le Routard** apporte son soutien aux hôteliers et restaurateurs qui accueillent nos lecteurs avec sourire et professionnalisme. Inlassablement, nos enquêteurs sont à l'affût de ces établissements, pour le plus grand bonheur de nos lecteurs. Des adresses familiales et accueillantes que nous continuerons à soutenir et mettre en valeur. Malgré toute notre vigilance, certains d'entre eux auront fermé quand ce livre sortira. Cette terrible **pandémie de Coronavirus** a, on le sait, des conséquences importantes pour tous les professionnels du tourisme. **Nous sommes de tout cœur avec eux !**

Pictogrammes du Routard









Établissements

	Hôtel, auberge, chambre d'hôtes
	Camping
	Restaurant
	Terrasse
	Pizzeria
	Boulangerie, sandwicherie
	Pâtisserie
	Glacier
	Café, salon de thé
	Café, bar
	Bar musical
	Club, boîte de nuit
	Salle de spectacle
	Boutique, magasin, marché

Infos pratiques

	Office de tourisme
	Poste
	Accès Internet
	Hôpital, urgences
	Adapté aux personnes handicapées

Sites

	Présente un intérêt touristique
	Point de vue
	Plage
	Spot de surf
	Site de plongée
	Recommandé pour les enfants
	Inscrit au Patrimoine mondial de l'Unesco
	Pas de côté

Transports

	Aéroport
	Gare ferroviaire
	Gare routière, arrêt de bus
	Station de métro
	Station de tramway
	Parking
	Taxi
	Taxi collectif
	Bateau
	Bateau fluvial
	Piste cyclable, parcours à vélo

